

México

NAYARIT

OCCIDENTE




Tepec



Esta ciudad colonial, capital del estado, cuenta con varios atractivos como la **Catedral de la Purísima Concepción**, el **Templo y Ex Convento de la Cruz de Zacate** y el **Templo del Señor San José**. Entre los recintos culturales se encuentran la **Casa Museo Juan Escutia**, la **Casa Museo Amado Nervo**, el **Museo Regional de Antropología e Historia**, el **Centro de Arte Contemporáneo Emilia Ortiz**, el **Museo Interactivo de Ciencias e Innovación**, el **Teatro del Pueblo Alí Chumacero**, el **Palacio de Gobierno**, el **Palacio Municipal**, el **Mercado Municipal Juan Escutia**, el **Paseo de la Loma Gral. Esteban Baca Calderón**, la **Alameda Central**, el **Jardín Juan Escutia** y la **Plaza de Armas o Plaza Principal**. Otros sitios de interés son las **Ruinas de la Ex Fábrica Textil de Jauja** y el **Santuario de la Virgen de Guadalupe**. Tiene atractivos

FOTO: © CPTM / RICARDO ESPINOSA-REO



Museo histórico de Bellavista

vos naturales como la **Cascada de Jumatán**, el manantial de **Agua Caliente**, el río **Mololoa** –donde se localiza la **Cascada El Salto**–, los manantiales de **Bella Vista**, la **Presa de Aguamilpa**, el volcán de **Sangangüey**, y los

cerros de **San Juan y de la Cruz** y el **Mirador del Águila**. En el cercano poblado de **Bellavista** se encuentran la **Ex Fábrica de Hilados y Tejidos** y el **Museo Comunitario de la Lucha Obrera**.

San Blas



Histórica población con puntos de interés como el **Fuerte de la Contaduría**, el **Templo de Nuestra Señora del Rosario “La Marinera”**, la **Ex Aduana Marítima** y el **Templo de la Virgen de Fátima**. Cuenta también con numerosos atractivos naturales como las famosas **Islas Marías**, playas como las de **Santa Cruz, Mita**, y manantiales y balnearios como **El Mamey** y **El Teppetate**. Además, en las cercanías se ubica el área protegida **La Tovara**.




FOTO: © CPTM / RICARDO ESPINOSA-REO

Playa en San Blas.

Compostela



Fundada por Nuño de Guzmán en 1530, tiene lugares como el **Templo de Santiago de Compostela** –dedicado al Señor de la Misericordia–, la **Casa Cural**, la **Casa de la Cultura Hermanos Flores Muñoz**, el **Museo de Arqueología e Historia de Compostela** y la **Presidencia Municipal**. En la población de **Zapotán** se pueden visitar la **Hacienda de Miravalles** y el **Templo de la Virgen de Guadalupe**, y en la de **Mazatán**, el **Templo de la Virgen de la Natividad**.

FOTO: © CPTM / RICARDO ESPINOSA-REO



Templo de Santiago de Compostela

El Nayar



Esta región, enclavada en la Sierra Madre Occidental, es habitada por indígenas coras y huicholes. Existen varios poblados con templos como **Jesús María**, **Huaynamota**, **Santa Teresa** y **San Juan Peyotán**. Cuenta con atractivos naturales como los cerros **Dolores**, **Los Tecolotes**, **El Águila**, **Los Cuervos** y **La Silla**, además de las presas **Aguamilpa** y **San Rafael**.

Santa María del Oro



Entre los atractivos de este antiguo pueblo minero, destaca la **Laguna de Santa María del Oro**, ubicada en el cráter de un volcán. Además se pueden visitar el **Templo y Casa Cural del Señor de la Ascensión**, una de las iglesias más antiguas del país. En el poblado de **Zapotán** se ubica la **Capilla de Nuestra Señora del Refugio**. En **Tequexpan** está el **Templo de San Antonio**, **El Charco Verde** y las aguas termales de **Acuña**.

Jala



Típico pueblo con puntos de interés como la **Basílica Lateranense de la Señora de la Asunción**, el **Templo de la Natividad**, el **Templo de Jomulco**, el **Templo del Antiguo Hospital de Indios**, el **Templo de San Francisco de Asís**, el hotel **Casona Xali** y la **Casa de Cultura Municipal**. En las cercanías se localiza el **Volcán del Ceboenco**.

FOTO: © CPTM / RICARDO ESPINOSA-REO



Fuerte de la Contaduría



arqueología



Casona Xali, Jala.

San Pedro Lagunillas



Tiene sitios de interés como el **Templo y Casa Cural de San Pedro**, la **Plaza de los Mártires**, el **Palacio Municipal** y la **Plaza de los Terebintos**. En los alrededores se encuentran la **Laguna de San Pedro** y la **Ex Hacienda La Condesa**, en **Amado Nervo**.



Templo de Quetzalcóatl, Los Toriles.

Los Toriles (Ixtlán del Río)



Esta ciudad prehispánica estuvo habitada desde el Clásico (ca. 400 d.C.) hasta la llegada de los españoles. Aunque es de gran tamaño, sólo se han explorado unos cuantos edificios, el más interesante el llamado **Templo de Quetzalcóatl**, considerado uno de los ejemplos más bellos de la arquitectura del Occidente de México.

Reserva de la Biosfera Islas Marietas



Se trata de un conjunto de pequeños archipiélagos que son hábitat de una gran diversidad de especies coralinas, peces y mamíferos marinos; en particular destaca la importancia del ave bobo de patas azules y de la ballena jorobada, la que se puede avistar entre diciembre y marzo.

NAYARIT



Huajicori



En este pueblo colonial se encuentra el **Templo de Nuestra Señora de los Remedios**. Cuenta con atractivos naturales como las aguas termales **Caramota**, los cerros **Sapo Grande** y **El Toloache** y la laguna **La Catalina**.

Amatlán de Cañas




En este pueblo se pueden visitar el **Templo de Jesús de Nazareno**, el **Templo del Rosario**, el **Palacio Municipal** y el **Jardín Zaragoza**. Entre sus atractivos naturales están el balneario de aguas termales **El Manto** y el manantial **San Blasito**.

Ixtlán del Río



Entre sus atractivos se encuentran la **Casa Cural** y el **Templo de Santiago Apóstol**, el **Museo Comunitario** y la **Casa de la Cultura**. En los alrededores están el balneario natural **La Sidra**, las aguas termales **La Vertiente** y el mirador del **Cerro de Cristo Rey**.



Templo de Santiago Apóstol, Ixtlán del Río.

FOTO: © CPTM / RICARDO ESPINOSA-REO

FOTO: © CPTM / RICARDO ESPINOSA-REO



Templo de Nuestra Señora de los Remedios, Huajicori.

Riviera Nayarit



A lo largo de más de 320 km de costa, es una zona con una amplia oferta que va de playas con hoteles boutique y de gran turismo a pequeños destinos rurales de esteros, lagunas y manglares.

Bahía de Banderas



Es la bahía más grande de México, mide 68 km y abarca parte de Jalisco, y cuenta con varios atractivos. Aquí se encuentran la **Reserva de la Biosfera Islas Marietas** y el desarrollo náutico turístico y residencial **Nuevo Vallarta**. Cuenta con varias playas como: **Punta Mita**, **Bucerías**, **Litibú**, **Sayulita**, **San Pancho**, **Destiladeras**, **Flamingos Nayarita**, **Corral del Risco**, **Cruz de Huanacaxtle**, **Jarrretaderas** y **El Anclote**, y la **Laguna El Quelele**. En el pueblo de **San José del Valle** se encuentra el **Templo de San José** y en el poblado de **San Juan de Abajo**, la **Iglesia de San Juan Bautista**.

La Yesca



En este pueblo se encuentra el **Templo de Santa María de Guadalupe** y es un destino ideal para disfrutar de la naturaleza, pues en sus alrededores están la **Sierra de Pajaritos**, las lagunas **Apozolco** y **Huajimicomotlán**, el **Cerro de Pichos** y la **Presa El Cajón**.

Punta Mita.



FOTO: © CPTM / RICARDO ESPINOSA-REO

Santiago Ixcuintla



Tiene atractivos como el **Templo del Señor de la Ascensión** y el **Palacio Municipal**. Hacia la costa se encuentra la **Isla de Mexcaltitlán**, con sitios como el **Museo El Origen de Mexcaltitlán** y el **Templo de San Pedro y San Pablo**.

Acaponeta



Tiene sitios de interés como el **Templo de Nuestra Señora de la Asunción** –construido en el siglo XVI–, el **Santuario de la Santísima Virgen de Guadalupe**, la **Casa de la Cultura** –ubicada en lo que fuera un convento franciscano–, la **Casa de Cultura Ali Chumacero** –oriundo del lugar– y la **Casa Museo Vladimir Cora**.



Templo de Nuestra Señora de la Asunción, Acaponeta.

Tecuala



En esta zona de gran producción pesquera y camaronera se encuentra la playa más grande de Latinoamérica: **El Novillero**, con 82 km de extensión, además de la laguna y esteros de **Agua Brava**, la **Laguna Cuautla** y los esteros de **Teacapán**. En el pueblo se pueden visitar el **Templo del Sagrado Corazón de Jesús** y las ruinas de la **Ex Hacienda de San Cayetano**. En el poblado de **San Felipe Aztatán** está el **Monumento a la Mexicanidad**.



Isla de Mexcaltitlán.

FOTO: © CPTM / RICARDO ESPINOSA-REO



Bahía Rincón de Guayabitos.

Costa Alegre



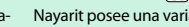
En este litoral se encuentran las playas **Chacala**, **La Peña de Jaltemba**, **Bahía Rincón de Guayabitos**, **Los Ayala**, **Lo de Marcos** y **Playa Platanitos**.

Parque Nacional Isla Isabel



Formación insular de origen volcánico, de tamaño pequeño, que es refugio para la anidación de aves. Debido a la fragilidad del ecosistema, sólo se permiten las visitas de pequeños grupos para la investigación y la fotografía.

GASTRONOMÍA



Nayarit posee una variada cocina regional en la que se encuentran platillos como la **carne de venado**, **quesos de leche entera**, **barcinas** (bolitas de camarón seco), **pollo a la picha**, **chimichangas de ostión**, **mariscos y pescados**. Entre los dulces destacan la **yaca** (fruta parecida a la guanábana), **arrayán**, **jocuitles** (frutilla silvestre en piloncillo), **coyules** y **pan de plátano**. La bebida son el **tejuino**, el **tepache** y el licor de maracuyá.

ARTESANÍAS



Nayarit posee una de las tradiciones artesanales más apegadas a las raíces indígenas; en el estado habita una buena cantidad de coras y huicholes. Entre los productos se encuentran los **ojos de Dios** (cruces de madera envueltas en hilos de lana) y **nierikas** (jicaras con chaquiras); los **cuadros tejidos** e **instrumentos musicales** de El Nayar; las **redes y artefactos de pesca** de Tecuala; los **huaraches y camisas de manta** de San Blas; los **trajes típicos y morrales huicholes** de La Yesca; las **mantas bordadas** con motivos religiosos de Huajicori; los **uros con hoja de tabaco** de Compostela y la **alfarería** de Jala.



Artesano huichol.

FOTO: © CPTM / RICARDO ESPINOSA-REO



Caldo de camarón.

FOTO: © CPTM / RICARDO ESPINOSA-REO

No dejes de...

- Ir a Bahía de Banderas
- Conocer San Blas
- Visitar la ciudad de Tepic
- Recorrer el Nayar
- Adquirir una artesanía indígena
- Visitar Compostela
- Ir a la zona arqueológica de Los Toriles
- Observar las ballenas jorobadas
- Visitar la Riviera Nayarit
- Conocer la Isla de Mexcaltitlán

Información turística

www.visitnayarit.com

Tepic

Módulo de información Secretaría de Turismo: Av. México y Calzada del Ejército Nacional s/n, Col. Centro, C.P. 63000, 311-210-0640

San Blas

Módulo de información turística: Juárez esq. Sinaloa, núm. 1, junto al Arco, Col. Centro, C.P. 63740, 323-285-0271

Bahía de Banderas

Módulo de información turística: Av. Cocoteros y Blvd. Nuevo Vallarta, Fracc. Nuevo Vallarta, C.P. 63735

Ixtlán del Río

Módulo de información turística: Av. Hidalgo, s/n, Col. Centro, C.P. 63940, 322-297-1006

Guayabitos

Módulo de información turística: entrada principal al Fraccionamiento Solnuevo, C.P. 63727, Rincón de Guayabitos, 327-274-0693

Oficina de Visitantes y Convenciones de Riviera Nayarit: Av. Paseo Cocoteros, núm. 85 Sur, local 1-8, Paradise Plaza, C.P. 63732, Nuevo Vallarta, 322-297-2516, www.rivieranayarit.com.mx

Cámara Nacional de la Industria de Restaurantes y Alimentos Condimentados (canirac) Tepic: Av. Jacarandas, núm. 286-A, Col. San Juan, C.P. 63730, 311-214-0980, caniractepic@hotmail.com

TELÉFONOS DE EMERGENCIA

Tepic

Cruz Roja: 311-213-1160

Bomberos: 311-213-1809 y 213-1607

Policía Federal de Caminos: 311-213-3127

Emergencias: 066

Policía: 060, 322-221-1065 y

221-1527

Emergencias: 066

Nuevo Vallarta

Cruz Roja: 322-222-1533

Bomberos: 322-224-7701



CONACULTA
Presidenta
Lic. Consuelo Sáizar

Secretario
Cultural y Artístico
Lic. Roberto Vázquez Díaz

Secretario
Técnico
Lic. Raúl Arenzana Olvera



PORTADA: PLAYA EN SAN BLAS. CONTRAPORTADA: ARTESANO HUICHOL. FOTOS © OPTM / RICARDO ESPINOSA-REO

