

México

# ESTADO DE MÉXICO

CENTRO DE MÉXICO



## Toluca



Capital del estado de México desde 1830, Toluca es una población con larga historia. Fundada en 1522 es ahora una gran urbe con marcada vocación industrial y comercial. Se encuentra situada a 2 680 msnm, lo que la hace la ciudad de mayor altitud en la República Mexicana. En su Centro Histórico se encuentran edificios que dan testimonio de su pasado, como la **Capilla Exenta**, el **Templo de la Santa Veracruz**, el **Templo de la Tercera Orden**, la fachada barroca del **Templo de Santa María de Guadalupe**, así como la **Plaza Cívica** y los **portales**. Toluca es además una ciudad notable por sus numerosos museos: **Museo José María Velasco**, **Museo de Bellas Artes**, **Museo de la Acuarela**, **Museo Taller Luis Nishizawa**, **Museo de Numismática**, **Museo de la Estampa**, **Museo Felipe Santiago Gutiérrez**, **Museo Torres Bicentenario**, **Museo de Ciencias Naturales**,

**Museo Universitario Leopoldo Flores**, **Museo de Historia Universitaria José María Morelos**, **Museo Observatorio Meteorológico Mariano Bárcena**, **Museo Gabinetes de Física, Química y Medicina**, **Museo de Historia Natural Dr. Manuel M. Villada**, **Museo Modelo de Ciencias e Industria** y los museos de **Culturas Populares**, **Arte Moderno** y **Antropología e Historia**, ubicados en el **Centro Cultural Mexiquense**. El **Cosmovital Jardín Botánico**, de estilo *art nouveau*, es un edificio particularmente emblemático.

## Nevado de Toluca



Este majestuoso volcán es la cuarta cumbre más alta de México: 4680 msnm. También llamado Xinantécatl es sin duda un símbolo del estado de México. Los visitantes disfrutaban de sus tupidos bosques, bellas lagunas y en invierno de maravillosos paisajes nevados.




FOTO: SECTUR ESTADO DE MÉXICO

Catedral y portales, Toluca.

## El Oro



Este pueblo mágico conserva el aire de épocas pasadas en sus casas y calles, así como edificios de su etapa de esplendor, a finales del siglo XIX y principios del XX. Aquí se encuentra el **Museo de Minería**. Cerca está la **Presa Brockman**, para pescar trucha.

## Valle de Bravo



Población que conserva su arquitectura colonial, lo que llevó a considerarla pueblo mágico. Posee viejas casonas –con techos de teja y caídas de dos aguas, como la que alberga al **Museo Joaquín Arcadio Pegaza**–, calles empedradas y un rico entorno natural. Entre sus atractivos naturales se encuentran la **presa o lago de Valle de Bravo** –propicia para la práctica de deportes acuáticos– y el **Museo Arqueológico**.

## Sierra Nanchititla



Decretado parque natural en 1977, es uno de los más bellos del centro del país. Es una reserva ecológica con bosques de pinos y encinos y una enorme cascada de 105 m de altura con varios saltos.

## Aculco



Dedicado a la explotación de la cantera rosa y la elaboración de productos lácteos como queso y crema, cuenta con atractivos como la **Parroquia de San Jerónimo**, del siglo XVI, y su entorno natural con lugares como la **Peña de Nádó** y las **cascadas de Tixhiñú y de la Concepción**.



FOTO: MARÍA DE LOURDES ALONSO

El Oro.

## Reserva de la Biosfera de la Mariposa Monarca



Esta zona boscosa, considerada patrimonio mundial de la UNESCO, es importante por ser el sitio en el que se da un fenómeno natural único en el mundo: la migración anual en el invierno, desde Canadá, de cerca de un billón de mariposas monarca.

## Chalma



Aquí se sitúa el **Santuario de Nuestro Señor de Chalma**, uno de los puntos de peregrinaje más conocidos y concurridos de México.



FOTO: GLAUDIO CONTRERAS KCOB

Mariposas monarca.



FOTO: SECTUR ESTADO DE MÉXICO

Santuario de Chalma.

## Valle de Bravo.

FOTO: SECTUR ESTADO DE MÉXICO





# ESTADO DE MÉXICO



- ATRACTIVOS TURÍSTICOS**
- ★ CAPITAL
  - POBLACIÓN
  - 🏛️ ZONA ARQUEOLÓGICA
  - 🌿 ÁREA NATURAL
  - ✈️ AEROPUERTO
- AUTOPISTA DIVIDIDA
- CARRETERA FEDERAL
- CARRETERA SECUNDARIA
- ⋯ CAMINO

- 📍 SITIO DE INTERÉS
- |                              |                    |
|------------------------------|--------------------|
| 🌐 PATRIMONIO DE LA HUMANIDAD | M MUSEO            |
| 🏘️ PUEBLO MÁGICO             | 🗿 MONUMENTO        |
| 🏠 ARQUITECTURA CIVIL         | 🏘️ PUEBLO INDÍGENA |
| 🏛️ ARQUITECTURA RELIGIOSA    | 🏺 ARTESANÍA        |
| 🏞️ PLAZA                     | 🍷 GASTRONOMÍA      |
| 🏡 HACIENDA                   | 🎉 FIESTA           |
|                              | 🛣️ RUTA            |
- Nota: Estos símbolos se refieren a los lugares descritos en esta guía.

## Teotihuacan



Declarado patrimonio mundial por la UNESCO, es sin duda la zona arqueológica más importante de México. Ahí se encuentra uno de los conjuntos arquitectónicos más relevantes de la antigüedad; sobresalen construcciones de gran tamaño y de notables características como las **pirámides del Sol y de la Luna**, y la **Ciudadela**, en la que se localiza la extraordinaria **Pirámide de la Serpiente Emplumada**. En su apogeo, 350 y 550 d.C., el área urbana de Teotihuacan alcanzaba 20 km<sup>2</sup>.

FOTO: CARLOS BLANCO / RAICES



Teotihuacan.

## Tlalmanalco



Aquí se localiza el **Ex Convento de San Luis Obispo**, uno de los ejemplos más sobresalientes de la arquitectura religiosa del siglo XVI.

## Acolman



Aquí se localiza el **Ex Convento de San Agustín**, construido en el siglo XVI, una de las joyas del arte religioso novohispano. Se pueden admirar restos de pintura mural y exposiciones sobre arte religioso virreinal y la orden de los agustinos.



Ex Convento de San Agustín, Acolman.

FOTO: JORGE RODRIGUEZ SALAZAR



Popocatepetl.

## Texcoco



Asiento de una de las grandes ciudades de la época prehispánica. En el periodo colonial conservó su prestigio e importancia. En las cercanías se localizan el **Parque Nacional Molino de Flores**, la **Ex Hacienda de Chapingo** y el **Centro Cultural Mexiquense Bicentenario**.

## Tetzcotzincó



Aunque popularmente se le conoce como los "Baños de Nezahualcóyotl", este sitio, ubicado en una prominencia cercana a Texcoco, es en realidad un lugar en el que además de los elementos asociados al traslado, almacenamiento y uso del agua, se localizan restos de un palacio al que se supone el famoso gobernante solía retirarse para meditar y ayunar.




FOTO: MARCO ANTONIO PACHECO / RAICES

Tetzcotzincó.

## Parque Nacional Iztaccíhuatl-Popocatepetl



Cuenta con bosques mixtos de pino, oyamel y encino, pradera de alta montaña y glaciares.

## Malinalco



Pueblo mágico, se recomienda visitar: el **Templo del Divino Salvador**, y el **Ex Convento de la Transfiguración**, en el que destaca la decoración de sus claustros.

En el cerro inmediato al pueblo se localiza la zona arqueológica. En 1501, el **tlatoani** Ahuizotl comenzó la construcción de los edificios que ahora se ven; para la época de Moctezuma II los trabajos continuaban y se vieron interrumpidos por la conquista española. El templo principal, conocido como el **Cuauhcalli** o **Casa del Sol**, fue labrado en la roca y cuenta con una notable decoración que alude a la guerra y el sacrificio.

## Tepeztotlán



Considerado pueblo mágico, formó parte del **Camino Real de Tierra Adentro**, declarado por la UNESCO patrimonio cultural de la humanidad. Aquí se localiza el **Museo Nacional del Virreinato**, en el antiguo **Colegio y Templo de San Francisco Javier**, una construcción del siglo XVII cuya fachada está entre los mejores ejemplos del estilo churrigüesco. En las cercanías se encuentran los **Arcos del Sitio**, acueducto del siglo XVIII considerado de los más altos del mundo.



FOTO: SECTOR ESTADO DE MÉXICO

Templo de San Francisco Javier, Tepeztotlán.



FOTO: SECTOR ESTADO DE MÉXICO

Ex Convento de la Transfiguración, Malinalco.

## Santiago Tianguistenco



En este lugar se instala un importante mercado los días martes y domingos en el que se vende ropa de lana y otros textiles, elaborados en Gualupita, importante centro productor. La **Parroquia de Santa María del Buen Suceso** (1755-1770) es de estilo barroco y es considerada una de las más bellas de México.

## ARTESANÍAS



La tradición alfarera de la región es de las más notables de México. Los **textiles** mexiquenses también poseen ganada fama como los **tapetes** de Temoaya, los **rebozos** de Tenancingo y los **suéteres** de Chiconcuac. Con otros materiales se elaboran **morrales** de itxle, **juguets** de madera y objetos de **hoja de lata** y **jarciería**, **tule** y **vidrio soplado**.



FOTO: BORIS DE SWAN / RAICES

Árbol de la vida.

## GASTRONOMÍA




En las mesas se pueden encontrar platos hechos con productos lacustres, como **acociles** y **charales**, e insectos como los **escamoles** y los **gusanos de maguey**. Distintivos de la gastronomía regional son los **chorizos** y la **barbacoa**. Entre las bebidas vale la pena mencionar el **pulque**, producido en Otumba y Tenancingo; el **mosquito** de Toluca, licor de frutas elaborado en Tenancingo, y el **tzende**, consumido por mazahuas.



FOTO: CARLOS BLANCO / RAICES

Tamales de charalitos.

FOTO: SECTOR ESTADO DE MÉXICO



Templo de los Guerreros Aguila y Tigre, Malinalco.



## No dejes de...

- Admirar la zona arqueológica de Teotihuacan
- Visitar el Museo del Virreinato en Tepotzotlán
- Practicar algún deporte en Valle de Bravo
- Adquirir artesanías en Metepec
- Recorrer los museos de la ciudad de Toluca
- Ascender al Nevado de Toluca
- Conocer el pueblo mágico de Malinalco
- Visitar el Iztaccíhuatl y el Popocatepetl
- Ir al mercado de Santiago Tianguistenco
- Disfrutar de la barbacoa y el pulque

### Información turística

[www.edomexico.gob.mx/turismo](http://www.edomexico.gob.mx/turismo)

*Módulo de información Secretaría de Turismo:* Robert Bosch esq. 1° de Mayo, Zona Industrial, C.P. 50071, Toluca, estado de México, 722-275-6580 y 275-6898

*Módulo de información Tepotzotlán:* Plaza Virreinal, núm. 1, Barrio San Martín, C.P. 54605, Tepotzotlán, estado de México, 5876-8872, [turismo\\_tepotzotlan@hotmail.com](mailto:turismo_tepotzotlan@hotmail.com)

*Módulo de información Malinalco:* Av. Progreso s/n, esquina Hidalgo, Plaza Principal, C.P. 52440, Malinalco, Estado de México, 714-147-0111, ext. 111, [www.malinalco.gob.mx](http://www.malinalco.gob.mx)

*Módulo de información El Oro:* Calle Ferrocarril, s/n, arriba del mercado, Col. Centro, C.P. 50600, El Oro, estado de México, 711-125-0036 y 125-0099, [direcciondesarrollourbanoyturismo\\_eloro@hotmail.com](mailto:direcciondesarrollourbanoyturismo_eloro@hotmail.com)

*Módulo de información Valle de Bravo:* Av. Juárez, s/n, Col. Centro, C.P. 51200, Valle de Bravo, estado de México, 726-262-0458

*Módulo de información Zócalo:* Domicilio conocido, Col. Centro, C.P. 51200, Valle de Bravo, estado de México

*Módulo de información Muelle Municipal:* Domicilio conocido, Col. Centro, C.P. 51200, Valle de Bravo, estado de México

*Cámara Nacional de la Industria de Restaurantes y Alimentos Condimentados (CANIRAC):* Paseo del Otoño, núm. 100, piso 3, desp. 305, Col. La Florida, C.P. 53160, Naucalpan, estado de México, 5360-6025

#### TELÉFONOS DE EMERGENCIA

##### Toluca

Bomberos: 722-217-8858

Cruz Roja: 722-217-3333

y 217-2540

Policía: 722-270-3847

y 270-5695

##### Tepotzotlán

Protección Civil: 5876-4848

Policía: 5876-0120

##### Malinalco

Protección Civil: 714-147 0111

Cruz Roja: 714-142 0520

##### Valle de Bravo

Bomberos: 726-262-2727

Cruz Roja 726-262-0391

Policía: 726-262-4498

y 262-0360



PORTADA: TEOTIHUACAN; CONTRAPORTADA: TEPOTZOTLÁN; FOTOS: SECTOR ESTADO DE MÉXICO

CONACULTA  
Presidenta  
**Lic. Consuelo Sáizar**

Secretario  
Cultural y Artístico  
**Lic. Roberto Vázquez Díaz**

Secretario  
Técnico  
**Lic. Raúl Arenzana Olvera**

